

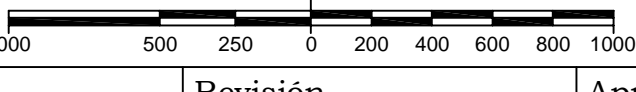
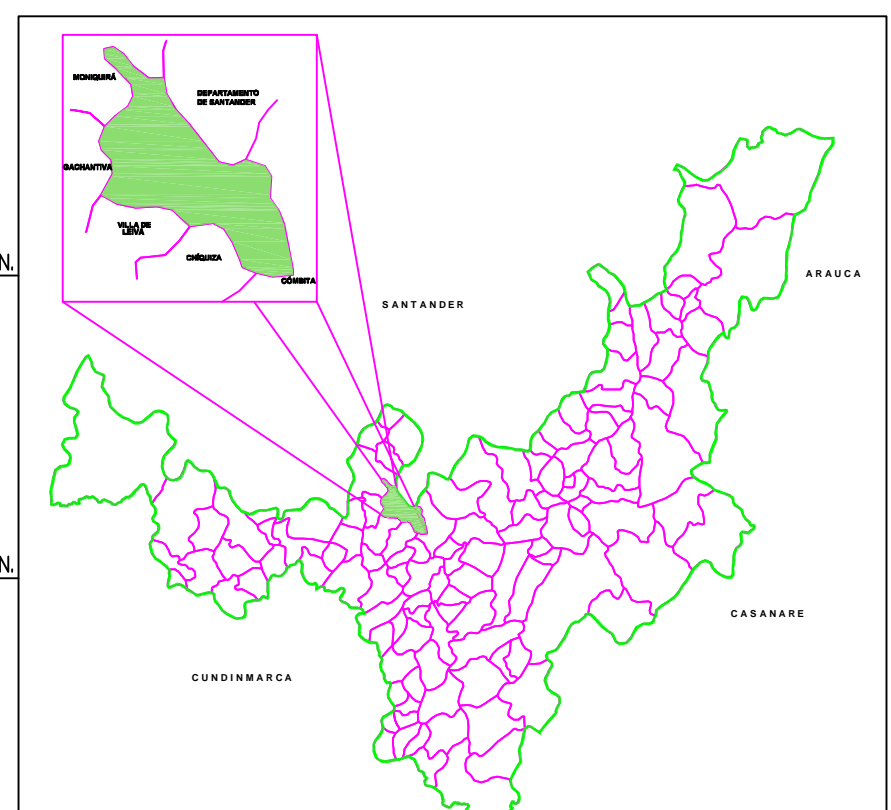


**ESQUEMA DE ORDENAMIENTO TERRITORIAL
MUNICIPIO DE ARCABUCO, BOYACÁ**

 ALCALDÍA MUNICIPAL DE ARCABUCO		Contratista RICARDO GALINDO 	
MAPA BASE			
Escala: 1 : 25.000			Versión 03 MARZO 2.004
Dibujo JUAN E. GARCÍA G.	Revisión JUAN E. GARCÍA G.	Aprobación R. GALINDO	Archivo ARCI-GEO
Fuente: INGEOMINAS, 1967, CORPOBOYACÁ, IGAC			Fecha MAYO DE 2004



CONVENCIONES

VIAS	
Via pavimentada	
Via sin pavimentar	
Carretable	
Canoa de herradura, sendero	
Ferrocarril	
Puente	
Tonel	
CURVAS	
Curva de nivel índice	
Curva de nivel intermedia	
HIDROGRAFIA	
Represa	
Laguna, humedal	
Río, quebrada	
SITIOS	
Casa, Iglesia, escuela, nina	
City gate (estación reductora de gasoducto)	
Hospital	
Cine	
Punto geodésico	
Punto auxiliar	
Punto estereoscópico	
Punto de cota	
Punto de radiotriangulación	
Cota Fotogramétrica	
LÍNEAS	
Límite Santuario Flora y Fauna Igueaque	
Gasoducto	
Límite municipal	
Límite veredal	