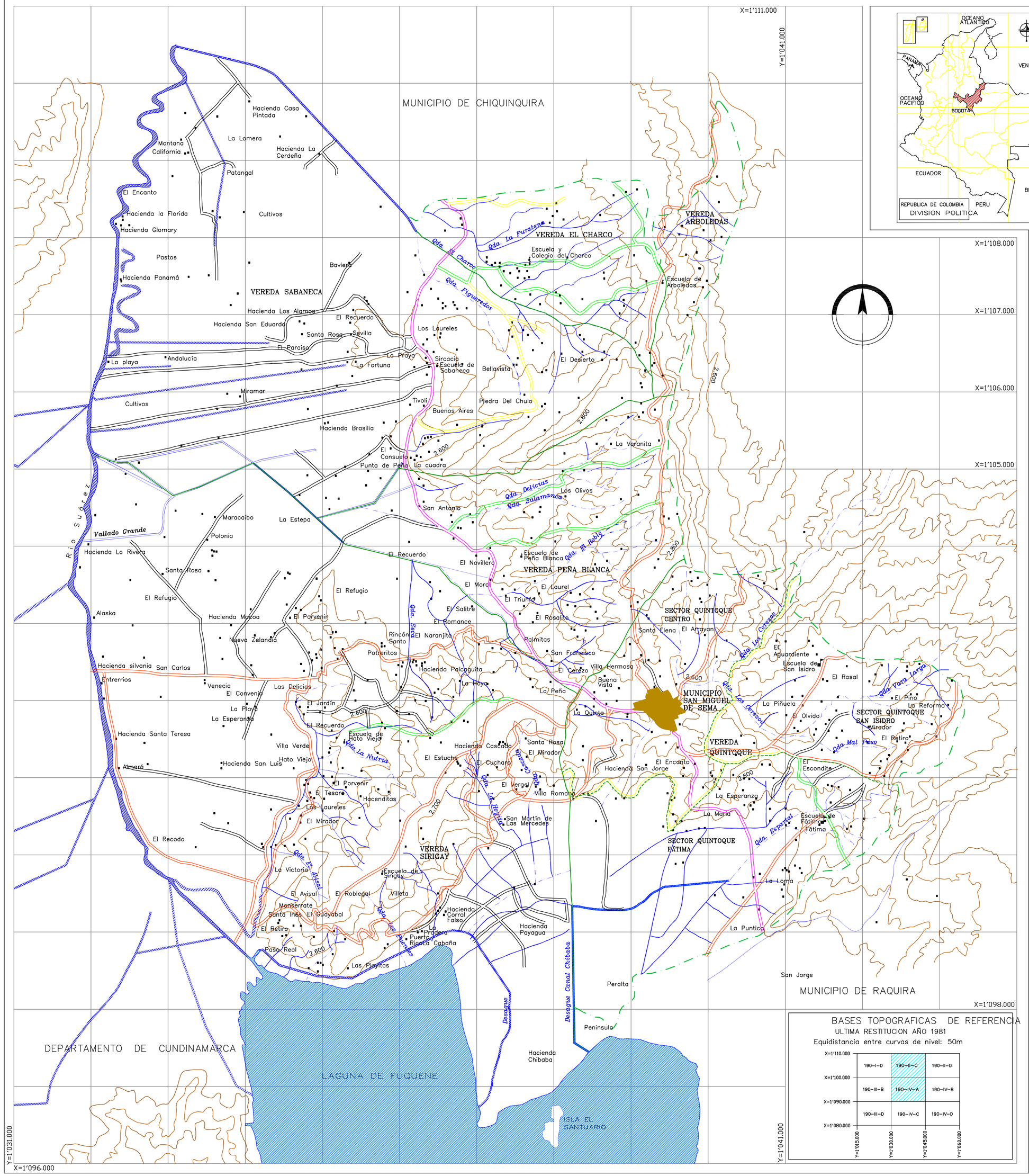

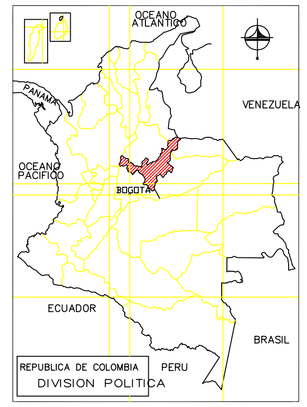

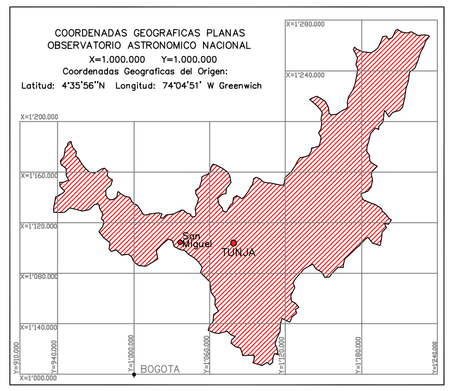

CONVECIONES TEMATICAS

CONVECIONES GENERALES

2.600	Curva de nivel indice.
	Curva de nivel secundaria.
	Quebradas.
	Canal, acequia.
	Casas/escuelas.
	Limite municipal.
	Limite veredal.

ESCALA 1:25000

250m 0 1000 2000 2500 m.

BASES TOPOGRAFICAS DE REFERENCIA

ULTIMA RESTITUCION AÑO 1981

Equidistancia entre curvas de nivel: 50m

X=1'110.000	190-I-D	190-II-C	190-II-D
X=1'100.000	190-III-B	190-IV-A	190-IV-B
X=1'090.000	190-III-D	190-IV-C	190-IV-D
X=1'080.000	Y=1'015.000	Y=1'030.000	Y=1'045.000	Y=1'060.000

ALCALDIA DE SAN MIGUEL DE SEMA

TRABAJANDO POR UN MUNICIPIO
CAMINO AL DOS MIL UNO

ESQUEMA DE ORDENAMIENTO TERRITORIAL (2000-2009)
MUNICIPIO DE SAN MIGUEL DE SEMA-BOYACA

ALCALDE: AGUSTIN CASTIBLANCO FORERO	REALIZO: I.G: Daniel F Flórez F. TP: 15223-70759 BOY	ESCALAS: Indicadas
FECHA: ENERO-2000	DIGITALIZO: INGEODIG TEL: (7-714272) SOGAMOSO	ANEXO No: